



ПАСПОРТ ДОСТУПНОСТИ объекта социальной инфраструктуры (ОСИ)

1. Общие сведения об объекте

- 1.1. Наименование (вид) объекта - Муниципальное бюджетное дошкольное образовательное учреждение «Детский сад № 18 «Ивушка»
- 1.2. Адрес объекта - 346381, Ростовская область, Красносулинский район, пос. Розет, ул. Черёмушки, 19.
- 1.3. Сведения о размещении объекта:
- отдельно стоящее здание 2 этажа, 1367 кв.м
 - часть здания этажей (или на 1 этаже), кв.м
 - наличие прилегающего земельного участка (да, нет); 7457 кв.м
- 1.4. Год постройки здания 2015 г., последнего капитального ремонта .
- 1.5. Дата предстоящих плановых ремонтных работ: текущего , капитального .

сведения об организации, расположенной на объекте

- 1.6. Название организации (учреждения), (полное юридическое наименование – согласно Уставу, краткое наименование) – Муниципальное бюджетное дошкольное образовательное учреждение «Детский сад № 18 «Ивушка» (МБДОУ «Детский сад № 18 «Ивушка»)
- 1.7. Юридический адрес организации (учреждения) - 346381, Ростовская область, Красносулинский район, пос. Розет, ул. Черёмушки, 19.
- 1.8. Основание для пользования объектом оперативное управление.
Свидетельство о государственной регистрации права от 20.04.2016г. серия 61-61/022-61/022/033/2016-805/1.
- 1.9. Форма собственности государственная.
- 1.10. Территориальная принадлежность муниципальная.
- 1.11. Вышестоящая организация (наименование) - Управление образования Красносулинского района
- 1.12. Адрес вышестоящей организации, другие координаты - 346350, Ростовская область, г. Красный Сулин, ул. Металлургов, 41.

2. Характеристика деятельности организации на объекте (по обслуживанию населения).

- 2.1 Сфера деятельности (здравоохранение, образование, социальная защита, физическая культура и спорт, культура, связь и информация, транспорт, жилой фонд, потребительский рынок и сфера услуг, другое): дошкольное образование.
- 2.2 Виды оказываемых услуг – Реализация образовательной программы, обучение и воспитание детей дошкольного возраста
- 2.3 Форма оказания услуг: (на объекте, с длительным пребыванием, в т.ч.с проживанием, на дому, дистанционно): на объекте.
- 2.4 Категории обслуживаемого населения по возрасту: (дети, взрослые трудоспособного возраста, пожилые; все возрастные категории): дети от 3-х до 7 лет.
- 2.5 Категории обслуживаемого населения:

2.6 Плановая мощность: 80 чел.

2.7 Участие в исполнении ИПР инвалида, ребенка-инвалида – нет.

3. Состояние доступности объекта

3.1 Путь следования к объекту пассажирским транспортом

(описать маршрут движения с использованием пассажирского транспорта) - наличие адаптированного пассажирского транспорта к объекту – отсутствует.

3.2 Путь к объекту от ближайшей остановки пассажирского транспорта:

3.2.1 расстояние до объекта от остановки транспорта – 25 м.

3.2.2 время движения (пешком) – 3 мин.

3.2.3 наличие выделенного от проезжей части пешеходного пути - да.

3.2.4 перекрестки: нерегулируемые.

3.2.5 информация на пути следования к объекту: нет.

3.2.6 перепады высоты на пути: нет.

Их обустройство для инвалидов на коляске: нет.

3.3 Организация доступности объекта для инвалидов – форма обслуживания*

№ п/п	Категория инвалидов (вид нарушения)	Вариант организации доступности объекта (формы обслуживания)*
1	Все категории инвалидов и МГН	
	<i>в том числе инвалиды:</i>	
2	передвигающиеся на креслах-колясках	ДУ
3	с нарушениями опорно-двигательного аппарата	ДУ
4	с нарушениями зрения	ВНД
5	с нарушениями слуха	ВНД
6	с нарушениями умственного развития	ВНД

* - указывается один из вариантов: «А», «Б», «ДУ», «ВНД»

3.4 Состояние доступности основных структурно-функциональных зон

№ п \п	Основные структурно-функциональные зоны	Состояние доступности, в том числе для основных категорий инвалидов**
1	Территория, прилегающая к зданию (участок)	ДУ
2	Вход (входы) в здание	ДУ
3	Путь (пути) движения внутри здания (в т.ч. пути эвакуации)	ДУ
4	Зона целевого назначения здания (целевого посещения объекта)	ДУ
5	Санитарно-гигиенические помещения	ДП-В
6	Система информации и связи (на всех зонах)	ВНД
7	Пути движения к объекту (от остановки транспорта)	ВНД

* указывается: ДП-В - доступно полностью всем; ДП-И (К, О, С, Г, У) – доступно полностью избирательно (указать категории инвалидов); ДЧ-В - доступно частично всем; ДЧ-И (К, О, С, Г, У) – доступно частично избирательно (указать категории инвалидов); ДУ - доступно условно, ВНД – временно недоступно.

3.5. ИТОГОВОЕ ЗАКЛЮЧЕНИЕ о состоянии доступности ОСИ: - объект доступен условно (ДУ).

4. Управленческое решение

4.1. Рекомендации по адаптации основных структурных элементов объекта

№ п \ п	Основные структурно-функциональные зоны объекта	Рекомендации по адаптации объекта (вид работы)*
1	Территория, прилегающая к зданию (участок)	ПСД
2	Вход (входы) в здание	
3	Путь (пути) движения внутри здания (в т.ч. пути эвакуации)	
4	Зона целевого назначения здания (целевого посещения объекта)	
5	Санитарно-гигиенические помещения	
6	Система информации на объекте (на всех зонах)	ПСД
7	Пути движения к объекту (от остановки транспорта)	ПСД
	Все зоны и участки	

*- указывается один из вариантов (видов работ): не нуждается; ремонт (текущий, капитальный); индивидуальное решение с ТСР; технические решения невозможны – организация альтернативной формы обслуживания

4.2. Период проведения работ - _____
(указывается наименование документа: программы, плана)

4.3 Ожидаемый результат (по состоянию доступности) после выполнения работ по адаптации доступности объекта для получения услуг всеми категориями инвалидов

Оценка результата исполнения программы, плана (по состоянию доступности) - ДУ

4.4. Для принятия решения требуется, не требуется (нужное подчеркнуть):

Согласование _____

Имеется заключение уполномоченной организации о состоянии доступности объекта
(наименование документа и выдавшей его организации, дата)

4.5. Информация размещена (обновлена) на Карте доступности субъекта РФ **дата**

(наименование сайта, портала)

5. Особые отметки

Паспорт сформирован на основании:

1. Анкета (информации об объекте) от «03» сентября 2020 год.

2. Акта обследования объекта: от «03» сентября 2020 год.

3. Решения Комиссии _____ от « » 2020 год.



УТВЕРЖДАЮ

Заведующий МБДОУ

«Детский сад № 18 «Ивушка»

Е.В. Литвиненко

«03» сентября 2020 год.

АКТ ОБСЛЕДОВАНИЯ объекта социальной инфраструктуры К ПАСПОРТУ ДОСТУПНОСТИ ОСИ

Красносулинский район
Наименование территориального
образования субъекта РФ

«03» сентября 2020 год.

1. Общие сведения об объекте

- 1.1. Наименование (вид) объекта - Муниципальное бюджетное дошкольное образовательное учреждение «Детский сад № 18 «Ивушка»
- 1.2. Адрес объекта - 346381, Ростовская область, Красносулинский район, пос. Розет, ул. Черёмушки, 19.
- 1.3. Сведения о размещении объекта:
 - отдельно стоящее здание 2 этажа, 1367 кв.м
 - часть здания этажей (или на 1 этаже), кв.м
 - наличие прилегающего земельного участка (да, нет); 7457 кв.м
- 1.4. Год постройки здания 2015 г., последнего капитального ремонта .
- 1.5. Дата предстоящих плановых ремонтных работ: текущего , капитального .
- 1.6. Название организации (учреждения), (полное юридическое наименование – согласно Уставу, краткое наименование) – Муниципальное бюджетное дошкольное образовательное учреждение «Детский сад № 18 «Ивушка» (МБДОУ «Детский сад № 18 «Ивушка»)
- 1.7. Юридический адрес организации (учреждения) - 346381, Ростовская область, Красносулинский район, пос. Розет, ул. Черёмушки, 19.

2. Характеристика деятельности организации на объекте.

Дополнительная информация - .

3. Состояние доступности объекта.

3.1 Путь следования к объекту пассажирским транспортом

(описать маршрут движения с использованием пассажирского транспорта) –

наличие адаптированного пассажирского транспорта к объекту – отсутствует.

3.2 Путь к объекту от ближайшей остановки пассажирского транспорта:

3.2.1 расстояние до объекта от остановки транспорта – 25 м.

3.2.2 время движения (пешком) - 3 мин.

3.2.3 наличие выделенного от проезжей части пешеходного пути - нет.

3.2.4 перекрестки: нерегулируемые.

3.2.5 информация на пути следования к объекту: нет.

3.2.6 перепады высоты на пути: нет.

Их обустройство для инвалидов на коляске: нет.

3.3 Организация доступности объекта для инвалидов – форма обслуживания

№ п/п	Категория инвалидов (вид нарушения)	Вариант организации доступности объекта (формы обслуживания)*
1	Все категории инвалидов и МГН	
	<i>в том числе инвалиды:</i>	
2	передвигающиеся на креслах-колясках	ДУ
3	с нарушениями опорно-двигательного аппарата	ДУ
4	с нарушениями зрения	ВНД
5	с нарушениями слуха	ВНД
6	с нарушениями умственного развития	ВНД

* - указывается один из вариантов: «А», «Б», «ДУ», «ВНД»

3.4 Состояние доступности основных структурно-функциональных зон

№ п/п	Основные структурно-функциональные зоны	Состояние доступности, в том числе для основных категорий инвалидов**	Приложение	
			№ на плане	№ фото
1	Территория, прилегающая к зданию (участок)	ДУ	-	
2	Вход (входы) в здание	ДУ	-	
3	Путь (пути) движения внутри здания (в т.ч. пути эвакуации)	ДУ	-	
4	Зона целевого назначения здания (целевого посещения объекта)	ДУ	-	
5	Санитарно-гигиенические помещения	ДП-В	-	
6	Система информации и связи (на всех зонах)	ВНД	-	
7	Пути движения к объекту (от остановки транспорта)	ВНД	-	

*указывается: ДП-В - доступно полностью всем; ДП-И (К, О, С, Г, У) – доступно полностью избирательно (указать категории инвалидов); ДЧ-В - доступно частично всем; ДЧ-И (К, О, С, Г, У) – доступно частично избирательно (указать категории инвалидов); ДУ - доступно условно, ВНД - недоступно

3.5. ИТОГОВОЕ ЗАКЛЮЧЕНИЕ о состоянии доступности ОСИ: объект доступен условно (ДУ)

4. Управленческое решение (проект).

4.1. Рекомендации по адаптации основных структурных элементов объекта:

№ п \ п	Основные структурно-функциональные зоны объекта	Рекомендации по адаптации объекта (вид работы)*
1	Территория, прилегающая к зданию (участок)	-
2	Вход (входы) в здание	-
3	Путь (пути) движения внутри здания (в т.ч. пути эвакуации)	-
4	Зона целевого назначения здания (целевого посещения объекта)	-
5	Санитарно-гигиенические помещения	-
6	Система информации на объекте (на всех зонах)	-
7	Пути движения к объекту (от остановки транспорта)	-
8	Все зоны и участки	-

*- указывается один из вариантов (видов работ): не нуждается; ремонт (текущий, капитальный); индивидуальное решение с ТСП; технические решения невозможны – организация альтернативной формы обслуживания

4.2. Период проведения работ в рамках исполнения – _____

(указывается наименование документа: программы, плана)

4.3. Ожидаемый результат (по состоянию доступности) после выполнения работ по адаптации -
Оценка результата исполнения программы, плана (по состоянию доступности) - _____

4.4. Для принятия решения требуется, не требуется (*нужное подчеркнуть*):

4.4.1. согласование на Комиссии – не требуется

(наименование Комиссии по координации деятельности в сфере обеспечения доступной среды жизнедеятельности для инвалидов и других МГН)

4.4.2. согласование работ с надзорными органами (в сфере проектирования и строительства, архитектуры, охраны памятников, другое - указать) - не требуется.

4.4.3. техническая экспертиза; разработка проектно-сметной документации;

4.4.4. согласование с вышестоящей организацией (собственником объекта);

4.4.5. согласование с общественными организациями инвалидов – Красносулинская организация ВОС;

4.4.6. другое _____

Имеется заключение уполномоченной организации о состоянии доступности объекта
(наименование документа и выдавшей его организации, дата).

4.7. Информация может быть размещена (обновлена) на Карте доступности субъекта РФ

(наименование сайта, портала)

5. Особые отметки

ПРИЛОЖЕНИЯ:

Результаты обследования:

- | | |
|--|---------|
| 1. Территории, прилегающей к объекту | на 1 л. |
| 2. Входа (входов) в здание | на 1 л. |
| 3. Путей движения в здании | на 1 л. |
| 4. Зоны целевого назначения объекта | на 1 л. |
| 5. Санитарно-гигиенических помещений | на 1 л. |
| 6. Системы информации (и связи) на объекте | на 1 л. |

Результаты фотофиксации на объекте есть на ____ л.

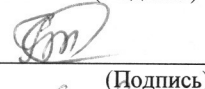
Поэтажные планы, паспорт БТИ есть на 13 л.

Другое (в том числе дополнительная информация о путях движения к объекту)

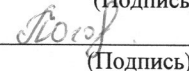
Председатель комиссии: Заведующий Е.В. Литвиненко
(Должность, Ф.И.О.)


(Подпись)

Заместитель председателя комиссии: воспитатель Белоус Н.Н.
(Должность, Ф.И.О.)


(Подпись)

Члены комиссии: воспитатель Погодина Н.В.
(Должность, Ф.И.О.)


(Подпись)

(Должность, Ф.И.О.)

(Подпись)

Председатель Красносулинского МО ВОС: Азетов А.С.
(Должность, Ф.И.О.)


(Подпись)

Представители организации, расположенной на объекте

(Должность, Ф.И.О.)

(Подпись)

Управленческое решение согласовано « ____ » _____ 202 г. (протокол № _____)

Комиссией (название): «Комиссией по обследованию объектов социальной инфраструктуры и экспертной оценке состояния их доступности»

I. Результаты обследования:

1. Территории, прилегающей к зданию (участка)

МБДОУ «Детский сад № 18 «Ивушка» Красносулинский район, пос. Розет, ул. Черёмушки, 19.
(Наименование объекта, адрес)

№ п/п	Наименование функционально-планировочного элемента	Наличие элемента			Выявленные нарушения и замечания		Работы по адаптации объектов	
		есть/нет	№ на плане	№ фото	Содержание	Значимо для инвалида (категория)	Содержание	Виды работ
1.1	Вход (входы) на территорию	есть	-		не соответствует	ДУ	-	-
1.2	Путь (пути) движения на территории	есть	-		не соответствует	ДУ	-	-
1.3	Лестница (наружная)	есть	-		не соответствует	ВНД	-	-
1.4	Пандус (наружный)	есть	-	-	соответствует	ВНД	-	-
1.5	Автостоянка и парковка	есть	-		не соответствует	ВНД	-	-
	ОБЩИЕ требования к зоне		-		Не адаптировано для всех МГН.	ВНД	-	-

II. Заключение по зоне:

Наименование структурно-функциональной зоны	Состояние доступности* (к пункту 3.4 Акта обследования ОСИ)	Приложение		Рекомендации по адаптации (вид работы)* к пункту 4.1 Акта обследования ОСИ
		№ на плане	№ фото	
Территория прилегающая к зданию	ДУ			
Автостоянка и парковка	ВНД			

* указывается: **ДП-В** - доступно полностью всем; **ДП-И** (К, О, С, Г, У) – доступно полностью избирательно (указать категории инвалидов); **ДЧ-В** - доступно частично всем; **ДЧ-И** (К, О, С, Г, У) – доступно частично избирательно (указать категории инвалидов); **ДУ** - доступно условно, **ВНД** - недоступно

*указывается один из вариантов: не нуждается; ремонт (текущий, капитальный); индивидуальное решение с ТСР; технические решения невозможны – организация альтернативной формы обслуживания

Комментарий к заключению:

I. Результаты обследования:

2. Входа (входов) в здание

МБДОУ «Детский сад № 18 «Ивушка» Красносулинский район, пос. Розет, ул. Черёмушки, 19.

(Наименование объекта, адрес)

№ п/п	Наименование функционально-планировочного элемента	Наличие элемента			Выявленные нарушения и замечания		Работы по адаптации объектов	
		есть/нет	№ на плане	№ фото	Содержание	Значимо для инвалида (категория)	Содержание	Виды работ
2.1	Лестница (наружная)	есть	-		не соответствует	ВНД	-	-
2.2	Пандус (наружный)	есть	-		соответствует	ВНД	-	-
2.3	Входная площадка (перед дверью)	есть	-		не соответствует	ВНД	-	-
2.4	Дверь (входная)	есть	-		не соответствует	ВНД	-	-
2.5	Тамбур	есть	-		не соответствует	ВНД	-	-
	ОБЩИЕ требования к зоне				Не адаптировано для всех МГН.	ВНД	-	-

II. Заключение по зоне:

Наименование структурно-функциональной зоны	Состояние доступности* (к пункту 3.4 Акта обследования ОСИ)	Приложение		Рекомендации по адаптации (вид работы)** к пункту 4.1 Акта обследования ОСИ
		№ на плане	№ фото	
Вход в здание	ВНД	-	-	

* указывается: **ДП-В** - доступно полностью всем; **ДП-И** (К, О, С, Г, У) – доступно полностью избирательно (указать категории инвалидов); **ДЧ-В** - доступно частично всем; **ДЧ-И** (К, О, С, Г, У) – доступно частично избирательно (указать категории инвалидов); **ДУ** - доступно условно, **ВНД** - недоступно

**указывается один из вариантов: не нуждается; ремонт (текущий, капитальный); индивидуальное решение с ТСР; технические решения невозможны – организация альтернативной формы обслуживания

Комментарий к заключению:

I. Результаты обследования:

3. Пути (путей) движения внутри здания (в т.ч. путей эвакуации)

МБДОУ «Детский сад № 18 «Ивушка» Красносулинский район, пос. Розет, ул. Черёмушки, 19.
(Наименование объекта, адрес)

№ п/п	Наименование функционально-планировочного элемента	Наличие элемента			Выявленные нарушения и замечания		Работы по адаптации объектов	
		есть/нет	№ на плане	№ фото	Содержание	Значимо для инвалида (категория)	Содержание	Виды работ
3.1	Коридор (вестибюль, зона ожидания, галерея, балкон)	есть	-		не соответствует	ВНД		
3.2	Лестница (внутри здания)	есть	-	-	не соответствует	ВНД	-	-
3.3	Пандус (внутри здания)	нет	-	-	-	-	-	-
3.5	Лифт пассажирский (или подъемник)	нет	-	-	-	-	-	-
3.6	Двери	есть	-			ВНД		
3.7	Пути эвакуации (в т.ч. зоны безопасности)	есть	-					
	ОБЩИЕ требования к зоне		-					

II. Заключение по зоне:

Наименование структурно-функциональной зоны	Состояние доступности* (к пункту 3.4 Акта обследования ОСИ)	Приложение		Рекомендации по адаптации (вид работы)* к пункту 4.1 Акта обследования ОСИ
		№ на плане	№ фото	
Пути движения внутри здания (в том числе пути эвакуации)	ДУ	-		

* указывается: **ДП-В** - доступно полностью всем; **ДП-И** (К, О, С, Г, У) – доступно полностью избирательно (указать категории инвалидов); **ДЧ-В** - доступно частично всем; **ДЧ-И** (К, О, С, Г, У) – доступно частично избирательно (указать категории инвалидов); **ДУ** - доступно условно, **ВНД** - недоступно

*указывается один из вариантов: не нуждается; ремонт (текущий, капитальный); индивидуальное решение с ТСР; технические решения невозможны – организация альтернативной формы обслуживания

Комментарий к заключению:

I. Результаты обследования:

4. Зоны целевого назначения здания (целевого посещения объекта)

Вариант I – зона обслуживания инвалидов

МБДОУ «Детский сад № 18 «Ивушка» Красносулинский район, пос. Розет, ул. Черёмушки, 19.
(Наименование объекта, адрес)

№ п/п	Наименование функционально-планировочного элемента	Наличие элемента			Выявленные нарушения и замечания		Работы по адаптации объектов	
		есть/нет	№ на плане	№ фото	Содержание	Значимо для инвалида (категория)	Содержание	Виды работ
4.1	Кабинетная форма обслуживания	нет	-		-	-	-	-
4.2	Зальная форма обслуживания	нет	-	-	-	-	-	-
4.3	Прилавочная форма обслуживания	нет	-	-	-	-	-	-
4.4	Форма обслуживания с перемещением по маршруту	нет	-	-	-	-	-	-
4.5	Кабина индивидуального обслуживания	нет	-	-	-	-	-	-
	ОБЩИЕ требования к зоне							

II. Заключение по зоне:

Наименование структурно-функциональной зоны	Состояние доступности* (к пункту 3.4 Акта обследования ОСИ)	Приложение		Рекомендации по адаптации (вид работы)** к пункту 4.1 Акта обследования ОСИ
		№ на плане	№ фото	
Зона целевого назначения здания. Вариант I				

* указывается: **ДП-В** - доступно полностью всем; **ДП-И** (К, О, С, Г, У) – доступно полностью избирательно (указать категории инвалидов); **ДЧ-В** - доступно частично всем; **ДЧ-И** (К, О, С, Г, У) – доступно частично избирательно (указать категории инвалидов); **ДУ** - доступно условно, **ВНД** - недоступно

*указывается один из вариантов: не нуждается; ремонт (текущий, капитальный); индивидуальное решение с ТСР; технические решения невозможны – организация альтернативной формы обслуживания

Комментарий к заключению:

I Результаты обследования:

5. Санитарно-гигиенических помещений

МБДОУ «Детский сад № 18 «Ивушка» Красносулинский район, пос. Розет, ул. Черёмушки, 19.
(Наименование объекта, адрес)

№ п/п	Наименование функционально-планировочного элемента	Наличие элемента			Выявленные нарушения и замечания		Работы по адаптации объектов	
		есть/нет	№ на плане	№ фото	Содержание	Значимо для инвалидов (категория)	Содержание	Виды работ
5.1	Туалетная комната	есть	-		-		-	-
5.2	Душевая/ ванная комната	нет	-	-	-	-	-	-
5.3	Бытовая комната (гардеробная)	нет	-	-	-	-	-	-
	ОБЩИЕ требования к зоне							

II. Заключение по зоне:

Наименование структурно-функциональной зоны	Состояние доступности* (к пункту 3.4 Акта обследования ОСИ)	Приложение		Рекомендации по адаптации (вид работы)* к пункту 4.1 Акта обследования ОСИ
		№ на плане	№ фото	
Санитарно-гигиенические помещения				

* указывается: **ДП-В** - доступно полностью всем; **ДП-И** (К, О, С, Г, У) – доступно полностью избирательно (указать категории инвалидов); **ДЧ-В** - доступно частично всем; **ДЧ-И** (К, О, С, Г, У) – доступно частично избирательно (указать категории инвалидов); **ДУ** - доступно условно, **ВНД** - недоступно

*указывается один из вариантов: не нуждается; ремонт (текущий, капитальный); индивидуальное решение с ТСР; технические решения невозможны – организация альтернативной формы обслуживания

Комментарий к заключению:

I Результаты обследования:

6. Системы информации на объекте

МБДОУ «Детский сад № 18 «Ивушка» Красносулинский район, пос. Розет, ул. Черёмушки, 19.
(Наименование объекта, адрес)

№ п/п	Наименование функционально- планировочного элемента	Наличие элемента			Выявленные нарушения и замечания		Работы по адаптации объектов	
		есть/ нет	№ на плане	№ фото	Содержание	Значимо для инвалида (категория)	Содержание	Виды работ
6.1	Визуальные средства	нет	-	-	-			
6.2	Акустические средства	нет	-	-	-			
6.3	Тактильные средства	нет	-	-	-			
	ОБЩИЕ требования к зоне				-			


II. Заключение по зоне:

Наименование структурно- функциональной зоны	Состояние доступности* (к пункту 3.4 Акта обследования ОСИ)	Приложение		Рекомендации по адаптации (вид работы)* к пункту 4.1 Акта обследования ОСИ
		№ на плане	№ фото	
Системы информации на объекте				

* указывается: **ДП-В** - доступно полностью всем; **ДП-И** (К, О, С, Г, У) – доступно полностью избирательно (указать категории инвалидов); **ДЧ-В** - доступно частично всем; **ДЧ-И** (К, О, С, Г, У) – доступно частично избирательно (указать категории инвалидов); **ДУ** - доступно условно, **ВНД** - недоступно

*указывается один из вариантов: не нуждается; ремонт (текущий, капитальный); индивидуальное решение с ТСР; технические решения невозможны – организация альтернативной формы обслуживания

Комментарий к заключению: _____



АНКЕТА
(информация об объекте социальной инфраструктуры)
К ПАСПОРТУ ДОСТУПНОСТИ ОСИ

1. Общие сведения об объекте

- 1.1. Наименование (вид) объекта - Муниципальное бюджетное дошкольное образовательное учреждение «Детский сад № 18 «Ивушка»
- 1.2. Адрес объекта - 346381, Ростовская область, Красносулинский район, пос. Розет, ул. Черёмушки, 19.
- 1.3. Сведения о размещении объекта:
- отдельно стоящее здание 2 этажа, 1367 кв.м
 - часть здания __ этажей (или на 1 этаже), __ кв.м
 - наличие прилегающего земельного участка (да, нет); 7457 кв.м
- 1.4. Год постройки здания 2015, последнего капитального ремонта ____.
- 1.5. Дата предстоящих плановых ремонтных работ: текущего __, капитального __.

сведения об организации, расположенной на объекте

- 1.6. Название организации (учреждения), (полное юридическое наименование – согласно Уставу, краткое наименование) – Муниципальное бюджетное дошкольное образовательное учреждение «Детский сад № 18 «Ивушка» (МБДОУ «Детский сад № 18 «Ивушка»)
- 1.7. Юридический адрес организации (учреждения) - 346381, Ростовская область, Красносулинский район, пос. Розет, ул. Черёмушки, 19.
- 1.8. Основание для пользования объектом оперативное управление.
Свидетельство о государственной регистрации права от 20.04.2016г. серия 61-61/022-61/022/033/2016-805/1.
- 1.9. Форма собственности государственная.
- 1.10. Территориальная принадлежность муниципальная.
- 1.11. Вышестоящая организация (наименование) - Управление образования Красносулинского района
- 1.12. Адрес вышестоящей организации, другие координаты - 346350, Ростовская область, г. Красный Сулин, ул. Металлургов, 41.

2. Характеристика деятельности организации на объекте (по обслуживанию населения).

- 2.1. Сфера деятельности (здравоохранение, образование, социальная защита, физическая культура и спорт, культура, связь и информация, транспорт, жилой фонд, потребительский рынок и сфера услуг, другое):
дошкольное образование.
- 2.2. Виды оказываемых услуг – Реализация образовательной программы, обучение и воспитание детей дошкольного возраста
- 2.3. Форма оказания услуг: (на объекте, с длительным пребыванием, в т.ч.с проживанием, на дому, дистанционно): на объекте.

2.4. Категории обслуживаемого населения по возрасту: (дети, взрослые трудоспособного возраста, пожилые; все возрастные категории): дети от 3-х до 7 лет.

2.5. Категории обслуживаемых инвалидов: нет.

2.6. Плановая мощность: 80 чел.

2.7. Участие в исполнении ИПР инвалида, ребенка-инвалида – нет.

3. Состояние доступности объекта

3.1. Путь следования к объекту пассажирским транспортом
(описать маршрут движения с использованием пассажирского транспорта) -

наличие адаптированного пассажирского транспорта к объекту – отсутствует.

3.2. Путь к объекту от ближайшей остановки пассажирского транспорта:

3.2.1. расстояние до объекта от остановки транспорта – 25 м.

3.2.2. время движения (пешком) - 3 мин.

3.2.3. наличие выделенного от проезжей части пешеходного пути нет.

3.2.4. перекрестки: нерегулируемые.

3.2.5. информация на пути следования к объекту: нет.

3.2.6. перепады высоты на пути: нет.

Их обустройство для инвалидов на коляске: нет.

3.3 Вариант организации доступности ОСИ (формы обслуживания*) с учетом СП 35-101-2001

№ п/п	Категория инвалидов (вид нарушения)	Вариант организации доступности объекта (формы обслуживания)*
1	Все категории инвалидов и МГН	ВНД
	<i>в том числе инвалиды:</i>	
2	передвигающиеся на креслах-колясках	ДУ
3	с нарушениями опорно-двигательного аппарата	ДУ
4	с нарушениями зрения	ВНД
5	с нарушениями слуха	ВНД
6	с нарушениями умственного развития	ВНД

* - указывается один из вариантов: «А», «Б», «ДУ», «ВНД»

4. Управленческое решение

№ п \п	Основные структурно-функциональные зоны	Состояние доступности, в том числе для основных категорий инвалидов**
1	Территория, прилегающая к зданию (участок)	ПСД
2	Вход (входы) в здание	
3	Путь (пути) движения внутри здания (в т.ч. пути эвакуации)	
4	Зона целевого назначения здания (целевого посещения объекта)	
5	Санитарно-гигиенические помещения	
6	Система информации и связи (на всех зонах)	ПСД
7	Пути движения к объекту (от остановки транспорта)	РЕК
	Все зоны и участки	

Размещение информации на Карте доступности субъекта Российской Федерации согласовано

(подпись, Ф.И.О., должность; координаты для связи уполномоченного представителя объекта)

**ДОКУМЕНТ ПОДПИСАН
ЭЛЕКТРОННОЙ ПОДПИСЬЮ**

СВЕДЕНИЯ О СЕРТИФИКАТЕ ЭП

Сертификат 603332450510203670830559428146817986133868575789

Владелец Литвиненко Елена Викторовна

Действителен с 01.04.2021 по 01.04.2022